

**PREFEITURA MUNICIPAL DE GRAVATAL – SC**

**PROCESSO LICITATÓRIO Nº 132/2025**

**DISPENSA ELETRÔNICA Nº 32/2025**

**CONTRATO Nº 110/2025**

**OBJETO: CONTRATAÇÃO DE PRESTAÇÃO DE SERVIÇOS PARA A ELABORAÇÃO DE ESTUDOS E PLANOS ESTRATÉGICOS DE DESENVOLVIMENTO TURÍSTICO DO MUNICÍPIO DE GRAVATAL E DA REGIÃO SUL DE SANTA CATARINA, NO ÂMBITO DO PROJETO “GRAVATAL E O DESTINO TURÍSTICO SUL CATARINENSE – INTEGRAÇÃO ECONÔMICA, CRIATIVIDADE E SUSTENTABILIDADE”**

**RELATÓRIO Nº 06**

**DESENVOLVIMENTO DAS JORNADAS DE INOVAÇÃO;  
MAPEAMENTO E ANÁLISE DOS ROTEIROS TURÍSTICOS;  
PRÉ-PLANO DE AÇÕES REGIONAIS PARA DESENVOLVIMENTO  
DO TURISMO NO SUL DE SC.**



## REPRESENTANTES DA ESTRUTURA CORPORATIVA EXECUTIVA DA FUNDAÇÃO INOVERSASUL

- **Valter Alves Schmitz Neto** - Presidente;
- **Gean Carlos Fermino** - Vice-Presidente e Diretor de Negócios, Ciência, Tecnologia e Inovação;
- **Rudiney Marcos Herdt** - Diretor de Operações e Serviços Institucionais;
- **José Antônio Matiolla** - Diretor Geral do Colégio Dehon;
- **Ildo Silva da Silva** - Diretor da UNITV SC; e
- **Lester Marcantonio Camargo** – Controller.



Ao Senhor  
**CLEINILS RODRIGUES DA SILVA**

DD. Prefeito Municipal

**GRAVATAL - SC**

**Assunto:** Relatório de Atividades.

A **FUNDAÇÃO INOVERSASUL**, por intermédio do seu Presidente, Sr. **VALTER ALVES SCHMITZ NETO** vem a alta consideração de V.Sa. apresentar em conformidade com a proposta comercial datada de 13/10/2025, seguido do Plano de Trabalho aprovado diante da contratação, apresentar o quinto relatório de atividades para a elaboração de **“Estudos e Planos Estratégicos de desenvolvimento turístico do Município de Gravatal e da Região Sul de Santa Catarina, no âmbito do projeto “Gravatal e o Destino Turístico Sul Catarinense – Integração Econômica, Criatividade e Sustentabilidade”.**

#### **IDENTIFICAÇÃO A ENTIDADE PROPONENTE**

**Razão Social:** Fundação InoversaSul

**CNPJ:** 86.445.293/0001-36

**Inscrição Estadual:** isento.

**Endereço:** Avenida José Acácio Moreira, 787 - Dehon – Tubarão/SC – Brasil.

**CEP:** 88.704-900

**Telefone:** + 55 (48) 3621-3717/3621-3708

**e-mail:** projetos@inoversasul.org



Fundação InoversaSul tem 60 anos, constituída pelo poder público municipal, nos termos da lei municipal nº 443/1967 e complementada pela lei municipal n. 395/2024, estando submetida ao regime/personalidade jurídica de direito privado e fins filantrópicos e do seu estatuto, com autonomia jurídica-administrativa, gerencial, orçamentária, financeira, disciplinar e patrimônio próprio, tendo sede e foro na cidade de Tubarão, Estado de Santa Catarina.

Enquanto uma Instituição Científica, Tecnológica e de Inovação – ICT, tem como finalidades e atividades estatutária atuar na área da Educação, Ciência (Pesquisa), Tecnologia, Inovação, Negócios, Projetos, Serviços, Radiodifusão, Sons, Imagens e Multimídia para o apoio e desenvolvimento regional, social e comunitário sustentável.



## EQUIPE TÉCNICA

### **Quadro técnico da Fundação InoversaSul:**

- Mestre em Avaliação de Desempenho e Inovação. Especialista em Engenharia da Produção, em Administração, em Planejamentos e Projetos Públicos (Como por exemplo Controladoria, Planos Municipais, Parques Ambientais e Tecnológicos e Turismo) e Graduado em Administração, Economia e Orçamento;
- Doutora em Engenharia da Produção (Ergonomia);
- Mestre em Engenharia da Produção (Ciências da Computação e Gestão de Tecnologias Educacionais);
- Especialistas em Tecnologia da Informação e Transformação Digital;
- Especialista em Segurança no Trabalho;
- Bacharel em Contabilidade e Especialista em Recursos Humanos;
- Contadora/Financista e Auxiliar de Projetos;
- Master em Comunicação (Graduado em Comunicação Social - Jornalismo);
- Mestre em Educação (Especialista em Gestão Estratégica de Recursos Humanos; Especialista em Economia Empresarial; e Bacharel em Administração; Especialista em Gestão Acadêmica);
- Doutora em Ciências da Linguagem;
- Mestre em Ciências da Linguagem (Especialista em educação, aprendizagem, ensino, comportamento e filosofia);
- Mestre em Aquicultura - Sanidade Animal;
- MBA em Gestão Pública;
- Engenheiros Civis e Especialista em Gestão de Negócios;
- Advogados;
- Demais consultores conforme decisão técnica nas áreas de Gestão Integrada de Processos, Levantamento e Processamento de dados e Oficinas, sob foco de inovação e turística regional.



## **1. OBJETIVOS GERAIS**

Este relatório contempla uma das etapas do projeto “GRAVATAL E O DESTINO TURÍSTICO SUL CATARINENSE – INTEGRAÇÃO ECONÔMICA, CRIATIVIDADE E SUSTENTABILIDADE”, apresentando dados e informações, compondo um projeto que se propõe ativar às potencialidades turísticas de Gravatal e suas correlações com o desenvolvimento do turismo da Região Sul de SC.

Nesta etapa do projeto apresenta roteiros turísticos referenciados a partir da cidade de Gravatal/SC.

## **2. PORTFÓLIO DIGITAL - ROTEIROS TURÍSTICO REFERENCIADOS A PARTIR DA CIDADE DE GRAVATAL/SC**

O presente relatório técnico integra as ações do Projeto Criatur – Jornada Sul SC de Inovação do Turismo e Economia Criativa, iniciativa voltada ao fortalecimento do turismo regional por meio da inovação, integração territorial e valorização dos atrativos culturais, naturais e gastronômicos do Sul de Santa Catarina. O projeto busca estimular novas estratégias de desenvolvimento turístico sustentável, promovendo experiências integradas entre os municípios da região e fortalecendo a economia criativa como ferramenta de geração de renda, identidade cultural e desenvolvimento regional.

Neste contexto, destaca-se a criação de um portfólio digital de roteiros turísticos com origem no município de Gravatal, conectando a cidade a diversos destinos turísticos estratégicos do Sul catarinense, como Praia Grande, Orleans, Nova Veneza e Siderópolis, Lauro Muller, Tubarão, Laguna, Imbituba, Garopaba, Santa Rosa de Lima e São Martinho. A proposta visa estruturar produtos turísticos integrados, acessíveis e inovadores, utilizando ferramentas digitais para divulgação, promoção e fortalecimento do turismo regional.

O portfólio digital tem como principal objetivo consolidar Gravatal como cidade



indutora do turismo no Sul de Santa Catarina, aproveitando sua reconhecida vocação turística ligada às águas termais, ao bem-estar e à hospitalidade. A partir desta posição estratégica, Gravatal poderá atuar como ponto de partida para experiências turísticas regionais diversificadas, ampliando o fluxo de visitantes e incentivando a permanência dos turistas na região por períodos mais longos.

Além de fortalecer o turismo local, o projeto promove a integração entre municípios turísticos, estimulando a circulação econômica regional e valorizando segmentos como turismo cultural, ecoturismo, turismo rural, gastronomia típica, turismo de aventura e economia criativa. Os roteiros digitais permitem maior visibilidade aos atrativos regionais, facilitando o acesso às informações turísticas e ampliando as possibilidades de comercialização de experiências e produtos turísticos.

A proposta também contribui para a modernização da promoção turística regional, alinhando-se às novas tendências do turismo inteligente e digital, nas quais os visitantes buscam experiências personalizadas, acesso rápido à informação e integração entre destinos. Dessa forma, o Projeto Criatur representa uma importante estratégia de inovação territorial, fortalecendo a identidade turística do Sul catarinense e estimulando o desenvolvimento sustentável por meio da cooperação regional e da valorização do patrimônio cultural e natural.

## 2.1 Roteiro Gravatal SC → Nova Veneza SC

Distância total <b>78,7 km</b>	Tempo de carro <b>1h38</b>	Paradas	Perfil <b>Cultural, Gastronomico</b>
-----------------------------------	-------------------------------	---------	---

### Turismo Cultural, Natureza e Gastronomia Italiana

O presente roteiro turístico tem como objetivo proporcionar uma experiência cultural, gastronômica e turística entre os municípios de Gravatal e Nova Veneza, valorizando os atrativos históricos, a cultura italiana e a gastronomia típica da região sul



catarinense.

O roteiro foi planejado para um passeio de um dia, com saída pela manhã e retorno no final da tarde, oferecendo conforto, lazer e experiências autênticas aos visitantes.

### □ **Saída – Gravatal SC**

Horário sugerido: 7h30 da manhã.

A saída ocorre do município de Gravatal, conhecido nacionalmente por suas águas termais e turismo de bem-estar. O deslocamento até Nova Veneza possui aproximadamente 120 km, com duração média de 2h30, percorrendo belas paisagens do sul de Santa Catarina. Durante o trajeto, é possível contemplar:

- áreas rurais;
- pequenas comunidades italianas;
- montanhas e vales da região sul catarinense;
- paisagens naturais típicas da Serra Geral.

### □ **Chegada em Nova Veneza SC**

#### **Portal Turístico e Praça Humberto Bortoluzzi**

Primeira parada para fotos e recepção dos visitantes. A praça central é considerada um dos principais cartões-postais da cidade, reunindo:

- arquitetura italiana;
- monumentos históricos;
- espaços culturais;
- cafés e lojas típicas.

#### **Visita à Gôndola Veneziana**



Um dos grandes atrativos turísticos de Nova Veneza é a tradicional gôndola italiana exposta no centro da cidade, símbolo da colonização veneziana e da forte ligação cultural com a Itália. O local é muito procurado para:

- fotografias;
- turismo cultural;
- experiências históricas;
- contemplação arquitetônica.

### **Gastronomia Italiana Típica - Almoço Colonial Italiano**

Horário sugerido: 12h30.

Nova Veneza é reconhecida pela excelente gastronomia italiana. O almoço pode ser realizado em restaurantes tradicionais da cidade, oferecendo:

- massas artesanais;
- galeto;
- polenta;
- fortaia;
- salames e queijos coloniais;
- vinhos e sobremesas típicas italianas.

A gastronomia é considerada um dos principais diferenciais turísticos do município.

### **Passeio Cultural e Comércio Local**

Após o almoço, o roteiro segue com caminhadas pelo centro histórico e visitas a:

- lojas de artesanato;
- vinícolas;
- cafés coloniais;
- museus culturais;
- casarões históricos.

Os visitantes poderão conhecer mais sobre:

- a imigração italiana;



- tradições locais;
- festas típicas;
- costumes da comunidade.

#### □ **Retorno para Gravatal SC**

Horário sugerido: 17h30.

O retorno acontece no final da tarde, proporcionando uma viagem tranquila e confortável até Gravatal, com chegada prevista para aproximadamente 20h.

#### □ **Considerações Finais**

O roteiro Gravatal – Nova Veneza representa uma excelente oportunidade de integração turística regional, fortalecendo:

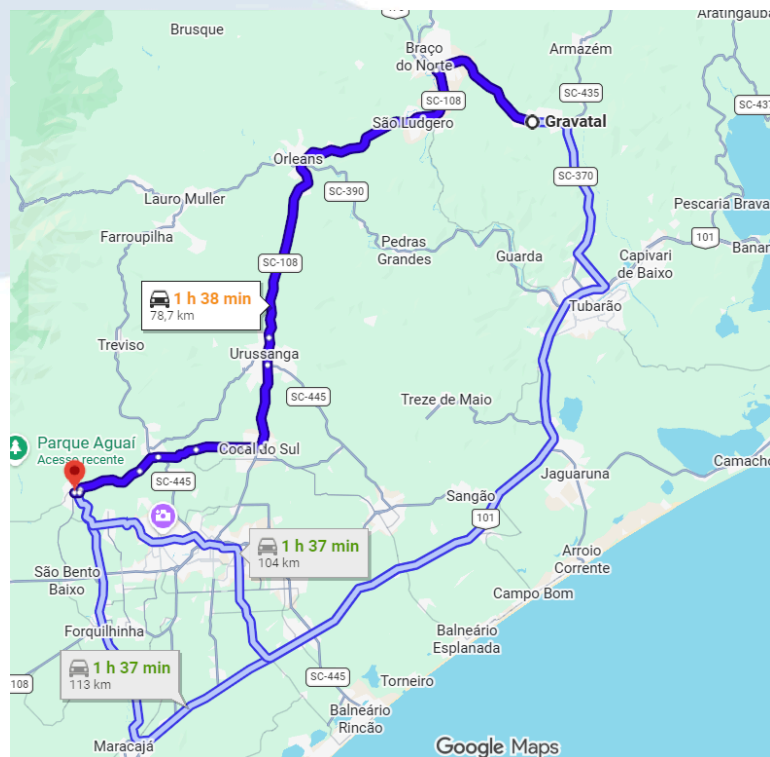
- o turismo cultural;
- a gastronomia italiana;
- o turismo de experiência;
- o desenvolvimento econômico regional.

A proposta atende turistas interessados em:

- cultura italiana;
- turismo gastronômico;
- passeios de um dia;
- experiências culturais e históricas;
- turismo regional em Santa Catarina.



Figura 01. Trajeto Gravatal a Nova Veneza



Fonte: Google Maps, (2026)


Figura 02. Praça Humberto Bortoluzzi





Fonte: Visite Nova Veneza, (2026)

Figura 03. Gôndola de Nova Veneza



Fonte: Visite Nova Veneza, (2026)

## 2.2 – Roteiro Gravatal (SC) → Orleans (SC)

Distância total

Tempo de carro

Paradas

Perfil



**32,1 km**

**42min**

**Cultural, Histórico**

### **Cultura, História, Natureza e Gastronomia Regional**

O presente roteiro turístico foi elaborado com o objetivo de proporcionar uma experiência cultural, histórica e gastronômica entre os municípios de Gravatal e Orleans, valorizando os atrativos turísticos do sul catarinense e o patrimônio cultural da imigração italiana.

A proposta contempla um passeio de um dia, com saída pela manhã e retorno no final da tarde, incluindo visitas ao Museu ao Ar Livre Princesa Isabel e ao famoso Paredão do Zé Diabo.

#### **□ Roteiro do Dia**

07h30 – Saída de Gravatal

Saída do centro de Gravatal pela rodovia SC-370 com destino a Orleans. Durante o percurso, os visitantes poderão apreciar:

- paisagens rurais;
- montanhas e vales;
- pequenas comunidades típicas do interior;
- áreas de natureza preservada.

Distância aproximada:

- 68 km
- Duração média: 1h10min.

#### **09h00 – Chegada em Orleans**

Praça Celso Ramos e Centro Histórico

Primeira parada para recepção dos visitantes e contemplação do centro histórico da cidade. O local reúne:

- arquitetura tradicional;



- jardins;
- espaços culturais;
- ambiente acolhedor para fotografias e passeio.

### **09h30 – Museu ao Ar Livre Princesa Isabel**

Visita ao principal patrimônio histórico-cultural de Orleans. O museu é reconhecido nacionalmente por preservar:

- casas históricas;
- engenhos;
- ferramentas antigas;
- construções da imigração italiana;
- tradições culturais do sul catarinense.

A visita proporciona uma verdadeira imersão na história dos colonizadores da região.

### **12h00 – Almoço Típico Regional**

Almoço em restaurante tradicional de Orleans com gastronomia típica italiana e colonial. Sugestões gastronômicas:

- massas artesanais;
- galetto;
- polenta;
- fortaia;
- salames e queijos coloniais;
- cucas e sobremesas caseiras.

A culinária local é um dos principais atrativos turísticos da cidade.

### **14h00 – Visita as Esculturas do Paredão**

Após o almoço, o roteiro segue as margens do Rio Tubarão nas Esculturas do Paredão, um paredão de rochas esculpidas pelo artista orleanense José Fernandes, popular Zé Diabo. O local é bastante procurado para:



- contemplação da natureza;
- fotografias;
- turismo de aventura;
- observação das formações rochosas;
- contato com a paisagem serrana.

O paredão possui forte ligação com histórias e lendas populares da região, tornando o passeio ainda mais interessante para os visitantes.

### **16h00 – Turismo Rural e Produtos Coloniais**

Parada opcional em propriedades rurais da região para:

- degustação de produtos coloniais;
- compra de artesanato;
- cafés coloniais;
- contato com a cultura local.

### **17h00 – Retorno para Gravatal**

Saída de Orleans no final da tarde com chegada prevista em Gravatal por volta das 18h30.

### **□ Considerações Finais**

O roteiro Gravatal – Orleans oferece uma experiência completa de:

- turismo cultural;
- história da imigração italiana;
- gastronomia típica;
- natureza e turismo rural.

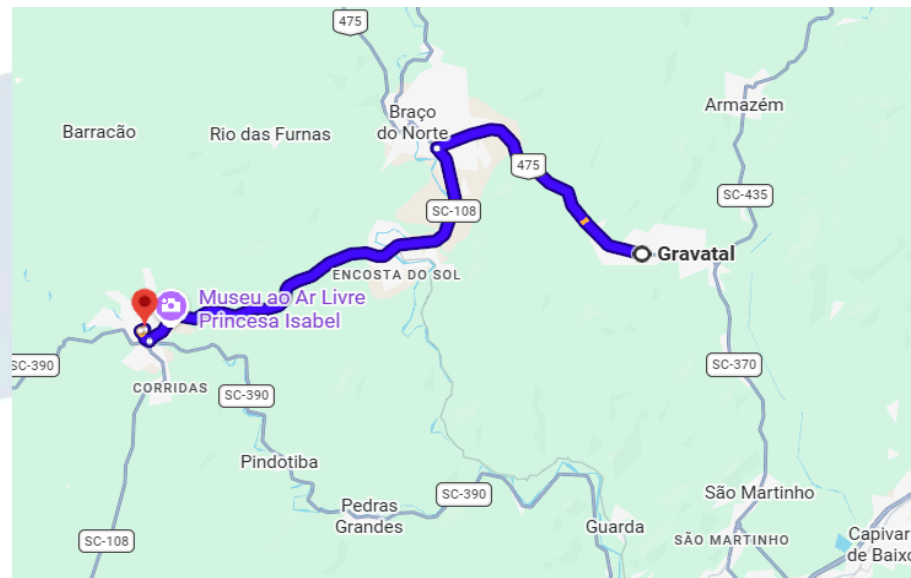
A proposta é ideal para:

- grupos turísticos;
- excursões culturais;



- visitantes interessados em patrimônio histórico;
- turismo regional no sul de Santa Catarina.

Figura 04. Trajeto Gravatal a Orleans



Fonte: Google Maps, (2026)

Figura 05. Museu ao Ar Livre Princesa Isabel



Fonte: Museu ao Ar Livre Princesa Isabel, (2026)

Figura 05. Esculturas do Paredão





Fonte: Real Nob Hotel, (2026)


### 2.3 - Gravatal (SC) → Praia Grande (SC) – Cidade dos Cânions

Distância total	Tempo de carro	Paradas	Perfil
<b>116 km</b>	<b>2h11</b>		<b>Ecoturismo, Turismo de Aventura, Experiência</b>

#### Natureza, Aventura e Gastronomia Regional

O presente roteiro turístico foi elaborado com o objetivo de proporcionar uma experiência de contato com a natureza, turismo de aventura e gastronomia típica regional entre os municípios de Gravatal e Praia Grande, conhecida nacionalmente como a “Cidade dos Cânions”.

O passeio possui duração de um dia e é ideal para grupos turísticos, excursões, famílias e visitantes interessados em ecoturismo, belas paisagens e experiências culturais do sul catarinense.



## □ Roteiro do Dia

07h30 – Saída de Gravatal

Saída do centro de Gravatal pela rodovia SC-370 com destino a Praia Grande.

Durante o trajeto, os visitantes poderão apreciar:

- paisagens serranas;
- áreas rurais;
- rios e montanhas;
- vegetação preservada da Serra Geral.

Distância aproximada:

- 83 km
- Duração média: 1h30min.

09h00 – Chegada em Praia Grande

Praça Central e Igreja Matriz. Primeira parada para recepção dos visitantes e passeio pelo centro da cidade. O local oferece:

- ambiente acolhedor;
- arquitetura típica do interior;
- belas paisagens serranas;
- espaço ideal para fotografias e descanso.

## 10h00 – Mirante dos Cânions

Visita ao principal atrativo turístico da região. O mirante proporciona:

- vista panorâmica dos cânions;
- contemplação da natureza;
- observação das montanhas e vales;
- excelente cenário para fotografias.

Praia Grande é reconhecida como um dos principais destinos de ecoturismo do Brasil.



### **11h00 – Visita ao Cânion Malacara**

Passeio em área próxima ao Cânion Malacara, um dos cartões-postais da região.

O local oferece:

- trilhas leves;
- rios e piscinas naturais;
- contato direto com a natureza;
- paisagens impressionantes da Serra Geral.

O cânion é um dos destinos mais procurados por visitantes que buscam aventura e contemplação natural.

### **12h30 – Almoço Típico Regional**

Almoço em um restaurante tradicional de Praia Grande com gastronomia típica serrana e colonial. Sugestões gastronômicas:

- churrasco campeiro;
- massas artesanais;
- galeto;
- polenta;
- café colonial;
- doces e sobremesas caseiras.

A culinária regional combina influências italianas e gaúchas.

### **14h00 – Turismo Rural e Produtos Coloniais**

Visita a propriedades locais e espaços de turismo rural. Atividades sugeridas:

- degustação de produtos coloniais;
- cafés e doces típicos;
- compra de artesanato;
- contato com a cultura local e agricultura familiar.

### **15h30 – Balonismo (Opcional)**

Praia Grande tornou-se referência nacional em balonismo, oferecendo voos



panorâmicos sobre os cânions. A atividade proporciona:

- vista aérea dos cânions;
- experiência de aventura;
- contemplação das paisagens da Serra Geral.

O balonismo é atualmente um dos principais atrativos turísticos da cidade.

### **17h00 – Retorno para Gravatal**

Saída de Praia Grande no final da tarde com chegada prevista em Gravatal por volta das 18h30.

#### **□ Considerações Finais**

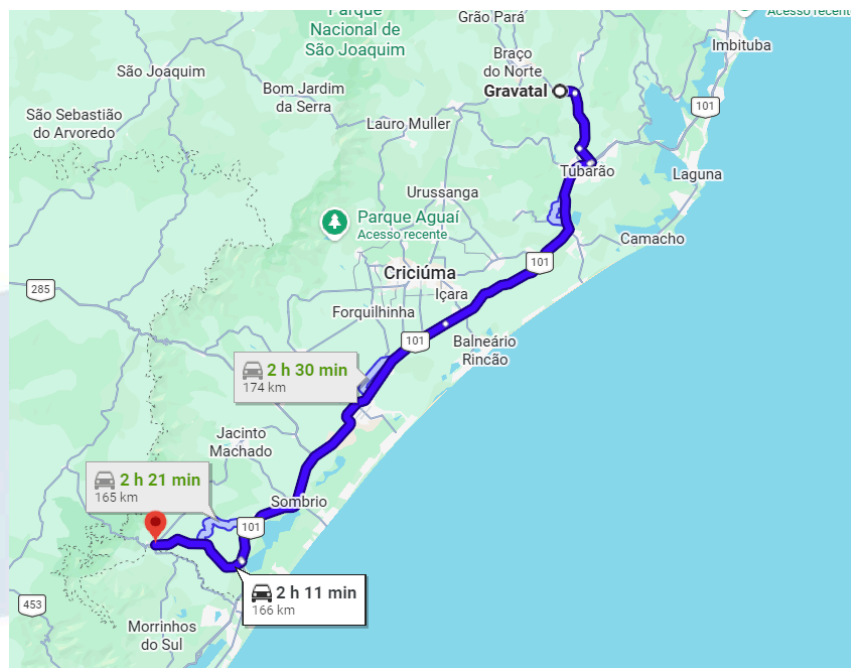
O roteiro Gravatal – Praia Grande proporciona uma experiência completa de:

- ecoturismo;
- turismo de aventura;
- gastronomia regional;
- contemplação da natureza;
- turismo rural e cultural.

A proposta fortalece o turismo regional do sul catarinense, valorizando os cânions, as paisagens naturais e a hospitalidade local.

Figura 06. Trajeto Gravatal a Praia Grande





Fonte: Google Maps, (2026)

Figura 07. Paróquia São Sebastião



Fonte: Blog Tour Canyons, (2026)



Figura 8. Balonismo



Fonte: Sul inFoco, (2026)

#### 2.4 – Roteiro Gravatal → Lauro Müller → Bom Jardim da Serra

Distância total	Tempo de carro	Paradas	Perfil
<b>68 km</b>	<b>1h39</b>		<b>Cultural, experiência, natureza</b>

O presente roteiro turístico tem como proposta proporcionar uma experiência completa pelos principais atrativos da região sul catarinense, conectando turismo de bem-estar, natureza, aventura, gastronomia e paisagens de destaque nacional. O percurso inicia no município de Gravatal, segue em direção à Lauro Müller e à icônica Serra do Rio do Rastro, finalizando no município de Bom Jardim da Serra, no mirante da serra.



## □ Roteiro Sugerido

### **07h00 – Saída de Gravatal**

Recepção do grupo e saída com destino a Lauro Müller. Durante o trajeto, apresentação das características históricas, culturais e turísticas da região sul de Santa Catarina.

### **09h00 – Café Colonial / Café Rural em Lauro Müller**

Parada para café típico regional em empreendimento local, valorizando a gastronomia serrana e os produtos coloniais produzidos por empreendedores da região.

Sugestões gastronômicas:

- cafés coloniais;
- produtos artesanais;
- bolos, cucas e cafés especiais;
- produtos da agricultura familiar.

### **10h00 – Visitação aos Atrativos Turísticos de Lauro Müller**

O município é reconhecido como portal da Serra do Rio do Rastro e possui forte potencial turístico ligado à natureza e à cultura. Atrativos sugeridos:

- Mirante 12;
- Sede do Ecomuseu;
- Visita a empreendimento Acolhida na Colônia;
- Visita Guiada à Cervejaria Lohn Bier;
- Visita à queijaria premiada The Fratelli.

### **12h30 – Almoço Típico Regional**

Parada para almoço em restaurante local com gastronomia típica serrana e italiana, fortalecendo a economia local e proporcionando experiência gastronômica



autêntica aos visitantes. Sugestões:

- comida típica italiana;
- pratos serranos;
- carnes e massas artesanais;
- culinária regional catarinense.

### **14h00 – Subida da Serra do Rio do Rastro**

Início do percurso pela Serra do Rio do Rastro, considerada uma das estradas mais espetaculares do mundo, com parada em pontos estratégicos para fotos e contemplação. Durante o trajeto:

- explicação da Coluna White
- observação da vegetação de altitude;
- contemplação das curvas da serra;
- registros fotográficos em mirantes oficiais.

### **16h00 – Chegada em Bom Jardim da Serra**

Parada no Mirante da Serra do Rio do Rastro para contemplação do pôr do sol, encerrando o roteiro com uma das paisagens mais emblemáticas de Santa Catarina.

Momento livre para:

- fotografias;
- visita às lojas de produtos locais;
- degustação de produtos regionais;
- contemplação da paisagem serrana.

### **18h00 – Encerramento do roteiro**

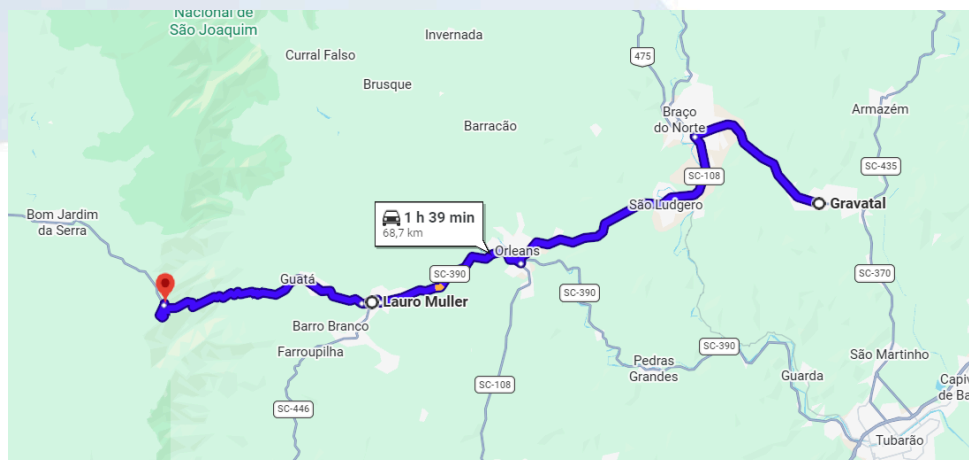
Retorno do grupo ou continuidade da programação turística conforme planejamento da agência/operadora.



## □ Considerações Finais

O roteiro proporciona integração entre diferentes segmentos turísticos — turismo rural, gastronômico, cultural e de natureza — valorizando os empreendedores locais e fortalecendo o desenvolvimento regional. A proposta busca oferecer uma experiência autêntica ao visitante, destacando os potenciais turísticos de Lauro Müller e da Serra do Rio do Rastro, um dos principais cartões-postais de Santa Catarina.

Figura 9. Trajeto Gravatal e Lauro Müller



Fonte: Google Maps, (2026)


Figura 10. Serra do Rio do Rastro





Fonte: Arquivos Bom Jardim da Serra, (2026)

Figura 11. Mirante 12



Fonte: Arquivos Bom Jardim da Serra, (2026)

## 2.5 – Roteiro Gravatal (SC) → Fluss Hauss (São Martinho SC)



Distância total	Tempo de carro	Paradas	Perfil
<b>39km</b>	<b>51min</b>		<b>Turismo Gastronômico, Turismo Cultural, Turismo de Experiência</b>

### “Caminhos da Colonização Alemã e Sabores da Serra”

Este roteiro turístico tem como proposta proporcionar aos visitantes uma experiência cultural, gastronômica e contemplativa pela região do Vale de Santa Catarina, valorizando as tradições germânicas, os sabores artesanais e os atrativos naturais do município de São Martinho.

#### **Saída – Gravatal**

Horário sugerido: 8h00

A saída acontece em Gravatal, com deslocamento em direção ao município de São Martinho, percorrendo aproximadamente 50 km por estradas cercadas por belas paisagens rurais, montanhosas e áreas de preservação ambiental.

Durante o percurso, o visitante poderá apreciar o clima típico do interior catarinense, marcado pela forte influência da imigração alemã.

#### **Chegada à Fluss Haus – São Martinho Horário aproximado: 9h30**

O principal destino do roteiro é a tradicional Fluss Haus, um dos mais conhecidos empreendimentos de turismo gastronômico da região sul catarinense. Inspirada na arquitetura enxaimel alemã, a Fluss Haus oferece uma experiência acolhedora com:

- cafés coloniais;
- doces e cucas artesanais;
- chocolates;
- produtos típicos alemães;



- espaço cultural e áreas de convivência.

O ambiente combina gastronomia, tradição e turismo rural, sendo ideal para grupos, excursões e visitantes que buscam experiências autênticas.

Experiência Gastronômica. Os visitantes poderão desfrutar do famoso café colonial da casa, com variedade de:

- ucas;
- bolos;
- pães artesanais;
- embutidos;
- geleias;
- tortas;
- docestípicos da colonização alemã.

A gastronomia local é um dos principais atrativos da região, preservando receitas familiares e sabores tradicionais passados entre gerações.

### **Passeio Turístico e Cultural**

Após a visita à Fluss Haus, sugere-se roteiro complementar pelos atrativos de São Martinho, incluindo:

- Centro Histórico e Igreja Matriz
- Visita ao centro da cidade para contemplação da arquitetura típica e da forte influência cultural germânica presente nas construções e costumes locais.
- Turismo Rural e Paisagens Naturais
- Paradas para contemplação das paisagens serranas, rios, montanhas e propriedades rurais da região, valorizando o turismo de experiência e contato com a natureza.

### **Almoço Típico Regional**

Horário sugerido: 13h00

O almoço pode ser realizado em restaurante típico da região, com culinária alemã e serrana, incluindo pratos tradicionais como:



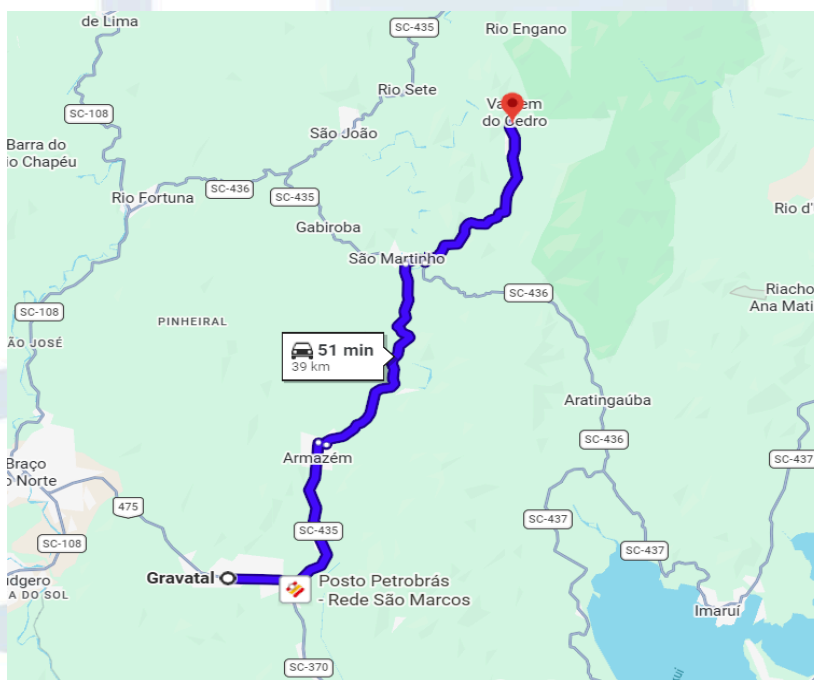
- marreco recheado;
- eisbein;
- massas artesanais;
- café colonial;
- comidas campeiras e coloniais.

## Encerramento e Retorno para Gravatal

Horário sugerido: 16h30

Após o período de visitação e lazer, retorno para Gravatal com chegada prevista no início da noite.

Figura 12. Trajeto Gravatal a São Martinho




Fonte: Google Maps, (2026)

Figura 13. Fluss Hauss Lend



Fonte: Portal de Turismo São Martinho, (2026)

Figura 14. Cascata Salto da Capivara



Fonte: Tripadvisor, (2026)



## 2.6 – Roteiro Gravatal (SC) → Museu Ferroviário e Farol Shopping (Tubarão SC)

Distância total <b>27 km</b>	Tempo de carro <b>32min</b>	Paradas	Perfil <b>Turismo Cultural, Histórico, Turismo Ferroviário, Turismo de Compras, Turismo de Experiência</b>
---------------------------------	--------------------------------	---------	---

### “História, Cultura e Experiências Urbanas”

#### Roteiro de 1 dia – Saída de Gravatal para Tubarão – SC

Este roteiro turístico tem como objetivo proporcionar uma experiência cultural, histórica, gastronômica e de lazer na cidade de Tubarão, integrando atrações que valorizam a memória ferroviária da região sul catarinense e os espaços modernos de convivência e compras.

#### Saída – Gravatal

Horário sugerido: 8h00

A saída acontece em Gravatal com destino à cidade de Tubarão, em um percurso aproximado de 30 km. Durante o trajeto, os visitantes poderão apreciar as paisagens urbanas e rurais características da região sul de Santa Catarina.

#### Visita ao Museu Ferroviário de Tubarão

Horário aproximado: 9h00

O primeiro destino do roteiro é o tradicional Museu Ferroviário de Tubarão, importante patrimônio histórico e cultural da cidade. O espaço preserva parte da memória da antiga Estrada de Ferro Dona Teresa Cristina, que teve papel fundamental no



desenvolvimento econômico da região carbonífera catarinense. Entre os atrativos do museu estão:

- locomotivas históricas;
- vagões antigos;
- objetos ferroviários;
- exposições culturais;
- ambientes restaurados que retratam a história ferroviária do sul do estado.

O passeio proporciona uma verdadeira imersão histórica e educativa, ideal para visitantes de todas as idades.

### **Passeio Cultural e Turístico em Tubarão**

Após a visita ao museu, sugere-se um passeio panorâmico por pontos importantes da cidade, incluindo:

- Centro Histórico de Tubarão;
- Catedral Diocesana;
- Praça Sete de Setembro;
- Ponte Pênsil;
- margens do Rio Tubarão.

A cidade reúne elementos históricos, culturais e urbanos que representam o desenvolvimento da região sul catarinense.

### **Almoço – Gastronomia Local**

Horário sugerido: 12h30

Para o almoço, o roteiro pode incluir restaurantes tradicionais da cidade, valorizando a culinária regional catarinense. Sugestões gastronômicas:

- restaurantes com buffet típico;
- churrascarias;
- culinária italiana e alemã;
- cafés e confeitarias locais.



A gastronomia de Tubarão destaca-se pela diversidade cultural herdada da imigração europeia, oferecendo pratos tradicionais e experiências acolhedoras aos visitantes.

### **Visita ao Farol Shopping**

Horário aproximado: 14h30

No período da tarde, o grupo segue para visita ao Farol Shopping, um dos principais centros comerciais e de lazer da região sul de Santa Catarina. O espaço oferece:

- lojas variadas;
- praça de alimentação;
- cafeterias;
- cinema;
- áreas de convivência e lazer.

A visita proporciona momentos de compras, descanso e entretenimento, complementando o roteiro cultural do dia.

### **Encerramento e Retorno para Gravatal**

Horário sugerido: 17h00

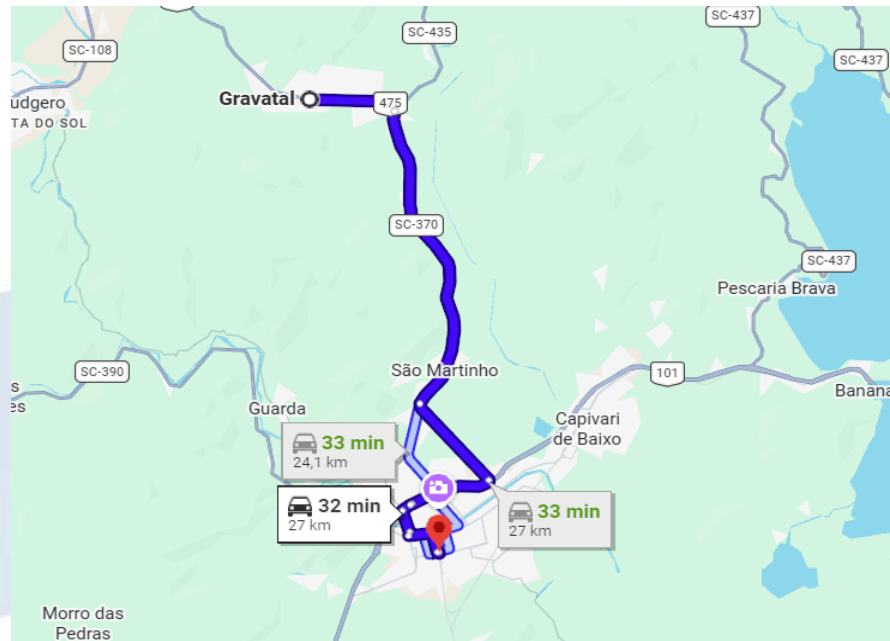
Após as atividades, retorno para Gravatal com chegada prevista no início da noite.

#### **□ Objetivo do Roteiro**

Promover a integração turística regional entre Gravatal e Tubarão, valorizando o patrimônio histórico ferroviário, a cultura local, a gastronomia regional e os espaços modernos de convivência e lazer, proporcionando aos visitantes um dia de conhecimento, entretenimento e experiências culturais enriquecedoras.

Figura 15. Roteiro Gravatal a Tubarão






Fonte: Google Maps, (2026)

Figura 16. Museu Ferroviário de Tubarão





Fonte: Portal de Turismo de Tubarão, (2026)

Figura 17. Farol Shopping



Fonte: Portal de Turismo de Tubarão, (2026)

## 2.7 – Roteiro Gravatal (SC) → Imbituba e Garopaba SC

Distância total	Tempo de carro	Paradas	Perfil
<b>99 km</b>	<b>1h44</b>		



## “Entre Praias, Cultura e Sabores do Litoral Catarinense”

### **Roteiro de 1 dia – Saída de Gravatal para Imbituba e Garopaba – SC**

Este roteiro turístico propõe uma experiência completa pelo litoral sul catarinense, integrando natureza, praias, cultura local e gastronomia típica. O passeio contempla visitas às cidades de Imbituba e Garopaba, destinos reconhecidos por suas belas paisagens, tradição pesqueira e forte potencial turístico.

#### **Saída – Gravatal**

Horário sugerido: 7h30

A saída ocorre em Gravatal com destino ao litoral catarinense, percorrendo aproximadamente 80 km até Imbituba. Durante o trajeto, os visitantes poderão apreciar belas paisagens naturais entre serra, lagoas e mar.

#### **Primeira Parada – Imbituba**

Horário aproximado: 9h00

O roteiro inicia pela cidade de Imbituba, conhecida por suas praias paradisíacas, pela cultura pesqueira e pela observação da baleia-franca durante determinadas épocas do ano. Visitas sugeridas:

- Praia do Rosa
- Um dos destinos mais famosos do Brasil, a Praia do Rosa combina natureza preservada, falésias, lagoas e excelente infraestrutura turística.
- Praia da Vila
- Tradicional praia urbana de Imbituba, conhecida por sua extensa faixa de areia e pela prática de esportes aquáticos.
- Mirantes e Lagoas



- Paradas estratégicas para contemplação e registros fotográficos das paisagens naturais da região.

### **Almoço – Gastronomia Local**

Horário sugerido: 12h30

O almoço pode ser realizado em um restaurante típico da região, valorizando os sabores do litoral catarinense. Sugestões gastronômicas:

- frutos do mar;
- sequências de camarão;
- peixes frescos;
- culinária açoriana;
- pratos regionais.

A gastronomia local é um dos grandes atrativos turísticos da região, reunindo tradição, qualidade e forte influência da cultura pesqueira.

### **Segunda Parada – Garopaba**

Horário aproximado: 14h30

Após o almoço, o roteiro segue para Garopaba, cidade reconhecida por suas praias, centro histórico e atmosfera acolhedora. Visitas sugeridas:

- Centro Histórico de Garopaba
- Passeio pelas ruas centrais com arquitetura histórica, comércio local e ambiente típico de vila litorânea.
- Praia Central de Garopaba
- Local ideal para caminhadas, contemplação do mar e momentos de lazer.
- Mirante da Ferrugem ou Siriú
- Paradas panorâmicas para apreciação das belezas naturais da costa catarinense.
- Comércio e Artesanato Local
- Tempo livre para compras de produtos artesanais, lembranças e cafés da região.



## Encerramento e Retorno para Gravatal

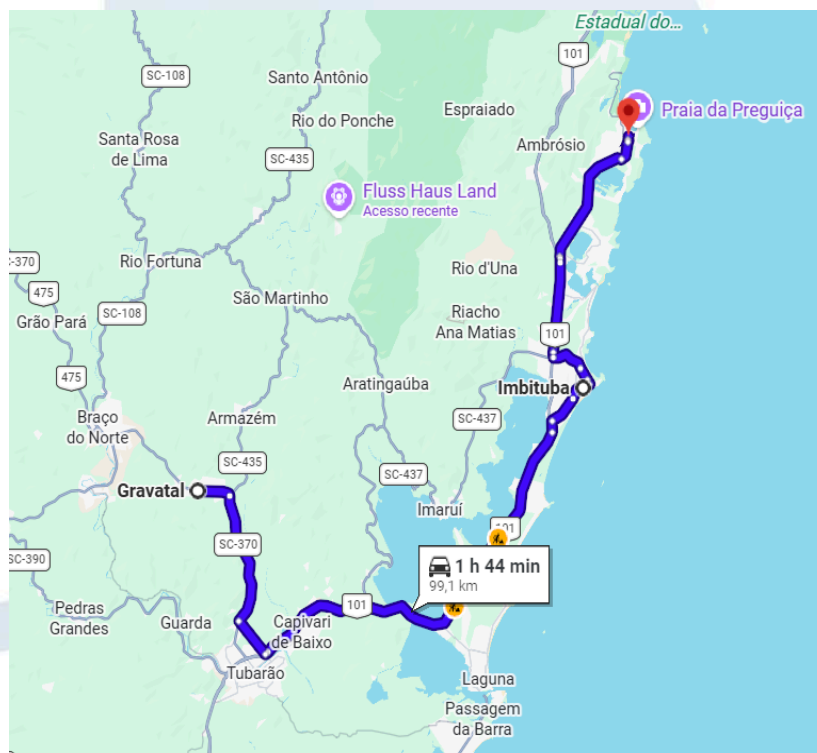
Horário sugerido: 17h30

Retorno para Gravatal com chegada prevista no início da noite.

### ▣ Objetivo do Roteiro

Promover a integração turística regional entre Gravatal, Imbituba e Garopaba, incentivando o turismo sustentável, a valorização das belezas naturais do litoral catarinense, da cultura açoriana e da gastronomia típica da região, proporcionando aos visitantes uma experiência cultural, gastronômica e contemplativa inesquecível.

Figura 18. Roteiro Gravatal a Garopaba



Fonte: Google Maps, (2026)



Figura 19. Praia do Ouvidor




Fonte: Pousada Morro das Palmeiras, (2026)

Figura 20. Praia da Vila



Fonte: Viagens e Caminhos, (2026)

## 2.8 – Roteiro Gravatal (SC) → Santa Rosa de Lima



Distância total  
**47,7 km**

Tempo de carro  
**56min**

Paradas

Perfil  
**Turismo Rural,  
Agroturismo, Turismo  
Sustentável**

## “Sabores, Natureza e Turismo Rural na Serra Catarinense”

### Roteiro de 1 dia – Saída de Gravatal para Santa Rosa de Lima – SC

Este roteiro turístico tem como objetivo proporcionar uma experiência de turismo rural, ecológico e gastronômico no município de Santa Rosa de Lima, reconhecido nacionalmente pela produção orgânica, pelas belas paisagens serranas e pelo acolhimento típico das comunidades do interior catarinense.

#### Saída – Gravatal

Horário sugerido: 8h00

A saída ocorre em Gravatal com destino à cidade de Santa Rosa de Lima, em um trajeto cercado por montanhas, rios e áreas de preservação ambiental típicas da serra catarinense.

Durante o percurso, os visitantes poderão apreciar a tranquilidade e a beleza natural da região, marcada por pequenas propriedades rurais e forte tradição agrícola familiar.

#### Chegada em Santa Rosa de Lima

Horário aproximado: 9h30

Conhecida como a Capital Catarinense da Agroecologia, Santa Rosa de Lima destaca-se pelo desenvolvimento sustentável, pela agricultura orgânica e pelo turismo de experiência.

O município oferece um ambiente acolhedor, ideal para visitantes que buscam contato com a natureza, cultura local e qualidade de vida. Passeios Turísticos e Turismo



Rural. Visita a propriedades rurais e agroecológicas. O roteiro pode incluir visitas guiadas a sítios e propriedades familiares que trabalham com:

- agricultura orgânica;
- produção artesanal;
- queijos e derivados;
- mel;
- cafés coloniais;
- produtos naturais.

Os visitantes terão a oportunidade de conhecer práticas sustentáveis de cultivo e produção, além de vivenciar o cotidiano rural da região.

### **Cachoeiras e Paisagens Naturais**

Sugere-se visita a cachoeiras e pontos de contemplação da natureza, proporcionando momentos de lazer, descanso e conexão com o meio ambiente.

As paisagens serranas da região oferecem excelente potencial para fotografia, caminhadas leves e turismo contemplativo.

### **Almoço – Gastronomia Colonial**

Horário sugerido: 12h30

O almoço poderá ser realizado em restaurante típico ou propriedade rural da região, valorizando a culinária colonial catarinense. Sugestões gastronômicas:

- comida caseira;
- pratos típicos da serra;
- produtos orgânicos;
- cafés coloniais;
- doces artesanais;
- culinária alemã e italiana.

A gastronomia local destaca-se pela utilização de ingredientes frescos e produzidos nas próprias propriedades da região.



## **Tarde Cultural e Produtos Artesanais**

Após o almoço, o roteiro pode incluir:

- visita a feiras de produtos coloniais;
- compra de artesanato;
- degustação de produtos orgânicos;
- visita ao centro da cidade e à igreja matriz;
- parada em cafés e espaços rurais de convivência.

O município é referência em turismo sustentável e acolhimento familiar, proporcionando uma experiência autêntica e tranquila aos visitantes.

## **Retorno para Gravatal**

Horário sugerido: 17h00

Retorno para Gravatal com chegada prevista no início da noite.

### **□ Objetivo do Roteiro**

Promover a integração turística regional entre Gravatal e Santa Rosa de Lima, incentivando o turismo rural, ecológico e gastronômico, valorizando a agricultura familiar, os produtos orgânicos, a cultura serrana e as belezas naturais do interior catarinense, proporcionando aos visitantes uma experiência sustentável, acolhedora e enriquecedora.

Figura 20. Roteiro Gravatal a Santa Rosa de Lima





Fonte: Google Maps, (2026)

Figura 21. Santa Rosa de Lima



Fonte: Portal de Turismo Santa Rosa de Lima, (2026)

Figura 22. Santa Rosa de Lima





Fonte: Destino Mundo a Fora, (2026)

## 2.9 – Roteiro Gravatal → Urussanga

Distância total  
**50,8 km**

Tempo de carro  
**1h**

Paradas

Perfil  
**Enoturismo, Turismo Cultural, Turismo Histórico**

**Perfil do roteiro: Turismo cultural, gastronômico, rural e enoturismo.** Duração: 1 dia

O presente roteiro turístico tem como objetivo proporcionar uma experiência cultural e gastronômica entre os municípios de Gravatal e Urussanga, valorizando as tradições italianas, o patrimônio histórico, o turismo rural e a produção local de vinhos e gastronomia típica da região sul catarinense.

### 07h30 – Saída de Gravatal

Recepção do grupo e saída com destino ao município de Urussanga. Durante o trajeto, apresentação histórica e cultural da imigração italiana no sul de Santa Catarina, além das características econômicas e turísticas da região.



### **09h00 – Café Colonial e Recepção Cultural**

Chegada em Urussanga com parada para café colonial em empreendimento local, proporcionando aos visitantes contato com sabores típicos da cultura italiana. Sugestões gastronômicas:

- ucas e bolos artesanais;
- pães caseiros;
- salames e queijos coloniais;
- cafés especiais e produtos regionais.

### **10h00 – Visita ao Centro Histórico de Urussanga**

Passeio guiado pelo centro histórico da cidade, reconhecida pela forte influência da imigração italiana e pela preservação de seu patrimônio cultural. Atrativos sugeridos:

- Praça Anita Garibaldi;
- igrejas e construções históricas;
- casas típicas da colonização italiana;
- espaços culturais e memoriais locais.
- la pietá

Durante o passeio, poderão ser abordados aspectos relacionados à história da imigração, tradições culturais, festas típicas e desenvolvimento da cidade.

### **12h30 – Almoço Típico Italiano**

Parada para almoço em restaurante local com culinária típica italiana, oferecendo experiência gastronômica autêntica da região.

Sugestões do cardápio:

- massas artesanais;
- galeto;



- polenta;
- risotos;
- vinhos regionais;
- sobremesas típicas italianas.

### **14h00 – Experiência de Enoturismo**

Visitação a vinícola ou empreendimento de produção artesanal, com apresentação sobre a tradição vitivinícola de Urussanga, conhecida nacionalmente pela produção da uva Goethe. Atividades sugeridas:

- visita guiada;
- degustação de vinhos;
- harmonização gastronômica;
- apresentação do processo produtivo;
- contato com produtos artesanais locais.

### **16h00 – Turismo Rural e Experiências Locais**

Visitação a propriedades rurais e empreendimentos turísticos da região, proporcionando integração com a cultura local, agricultura familiar e tradições italianas preservadas no município. Possibilidades:

- experiências rurais;
- compra de produtos coloniais;
- vivências culturais;
- interação com empreendedores locais.

### **17h30 – Encerramento do roteiro**

Retorno do grupo para Gravatal, encerrando a experiência turística com foco na valorização da cultura italiana, gastronomia regional e desenvolvimento do turismo no sul catarinense.



## □ Considerações Finais

O roteiro entre Gravatal e Urussanga fortalece o turismo cultural e gastronômico da região, promovendo experiências autênticas ligadas à imigração italiana, ao enoturismo e à valorização dos empreendedores locais. A proposta contribui para a integração regional e para o fortalecimento dos destinos turísticos do sul de Santa Catarina.

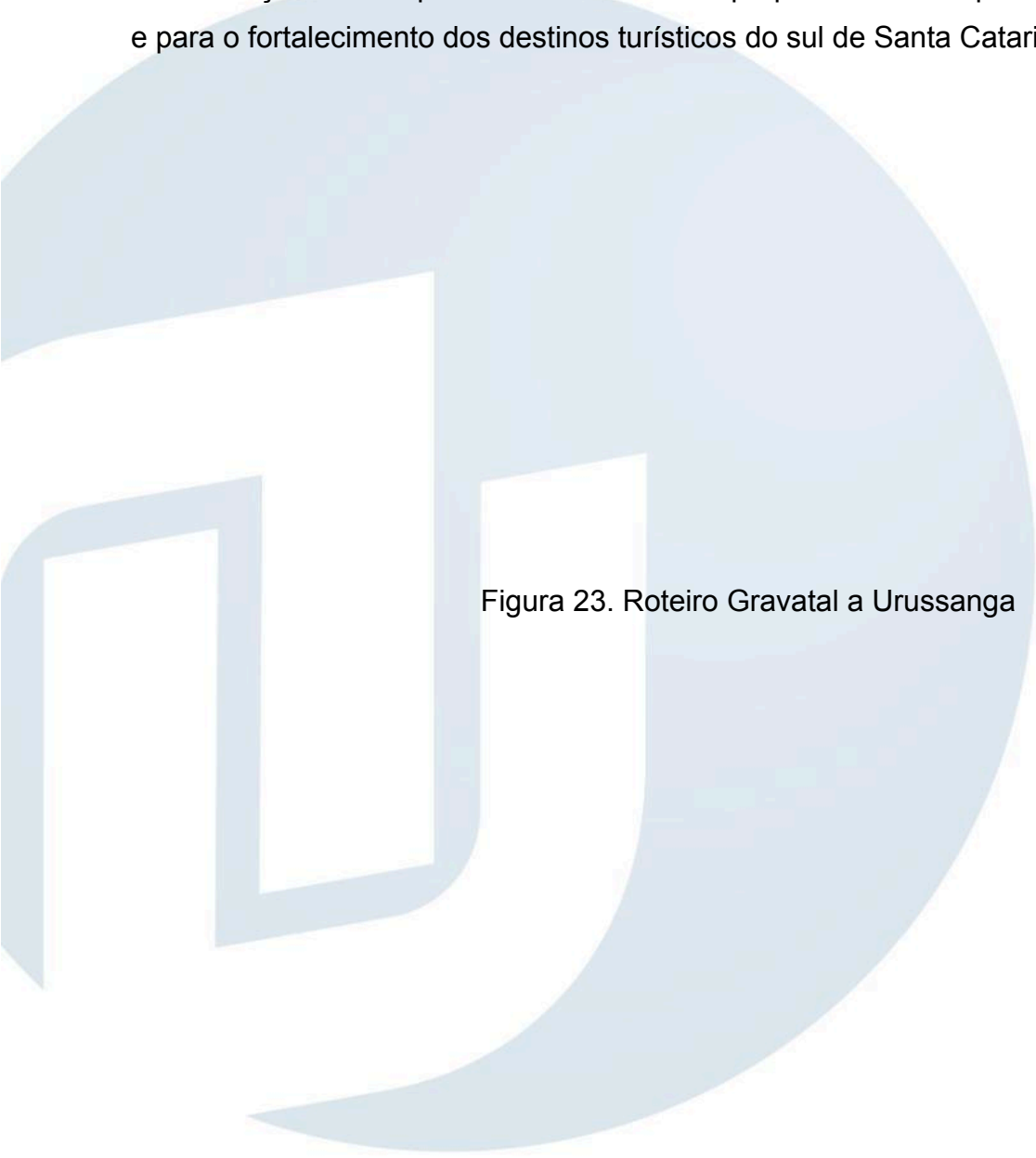
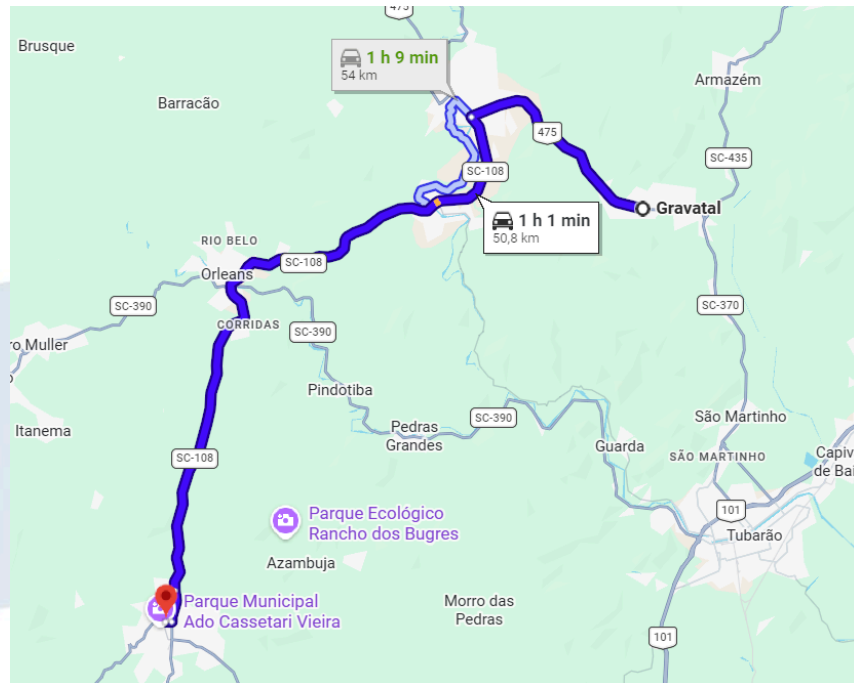


Figura 23. Roteiro Gravatal a Urussanga





Fonte: Google Maps, (2026)

Figura 24. Centro Histórico de Urussanga



Fonte: Viagens e Caminhos, (2026)



Figura 25. Centro Histórico de Urussanga



Fonte: Prefeitura de Urussanga, (2026)

## 2.10- Roteiro Gravatal → Laguna

Distância total  
**49 km**

Tempo de carro  
**47 min**

Paradas

Perfil  
**Turismo Histórico, Turismo Náutico, Turismo Cultural**

O presente roteiro turístico tem como proposta proporcionar uma experiência cultural e histórica entre os municípios de Gravatal e Laguna, valorizando o patrimônio histórico, as tradições culturais, a gastronomia litorânea e as paisagens naturais do litoral sul catarinense.

### Roteiro Sugerido

07h30 – Saída de Gravatal



Recepção do grupo e saída com destino à cidade histórica de Laguna. Durante o trajeto, apresentação sobre a história do litoral catarinense, colonização da região e importância cultural do município.

### **09h00 – Chegada ao Centro Histórico de Laguna**

Início do passeio pelo centro histórico da cidade, um dos mais importantes conjuntos históricos de Santa Catarina, marcado pela arquitetura colonial e pela trajetória de importantes personagens históricos. Atrativos sugeridos:

- Centro Histórico de Laguna;
- Casa de Anita;
- Igreja Matriz Santo Antônio dos Anjos;
- ruas históricas e casarões coloniais;
- monumentos culturais e praças tradicionais.

Durante a visita, poderão ser abordados temas relacionados à história de Anita Garibaldi, à Revolução Farroupilha e à formação cultural da cidade.

### **11h30 – Passeio na Orla e Experiência Cultural**

Parada na região da orla e do mercado local para contemplação da paisagem lagunar e vivência da cultura pesqueira tradicional do município. Possibilidades:

- observação das embarcações típicas;
- visita ao mercado de peixes;
- contato com artesanato local;
- registros fotográficos nos cartões-postais da cidade.
- 

### **12h30 – Almoço com Gastronomia Açoriana e Frutos do Mar**

Almoço em restaurante local valorizando a culinária típica de Laguna, com foco nos frutos do mar e receitas tradicionais da cultura açoriana. Sugestões gastronômicas:

- tainha;
- camarão;
- pirão;



- moquecas;
- pratos típicos regionais;
- sobremesas tradicionais.
- 

#### **14h00 – Visitação aos Atrativos Naturais**

Continuidade do roteiro com visitação a pontos turísticos naturais e paisagens litorâneas de destaque. Atrativos sugeridos:

- Molhes da Barra;
- Farol de Santa Marta;
- praias e mirantes naturais;
- observação da interação entre pescadores e botos, tradição reconhecida internacionalmente.

#### **16h30 – Café Regional e Tempo Livre**

Parada para café ou lanche regional em empreendimento local, proporcionando momento livre para compras de souvenirs, artesanato e produtos típicos.

#### **17h30 – Retorno para Gravatal**

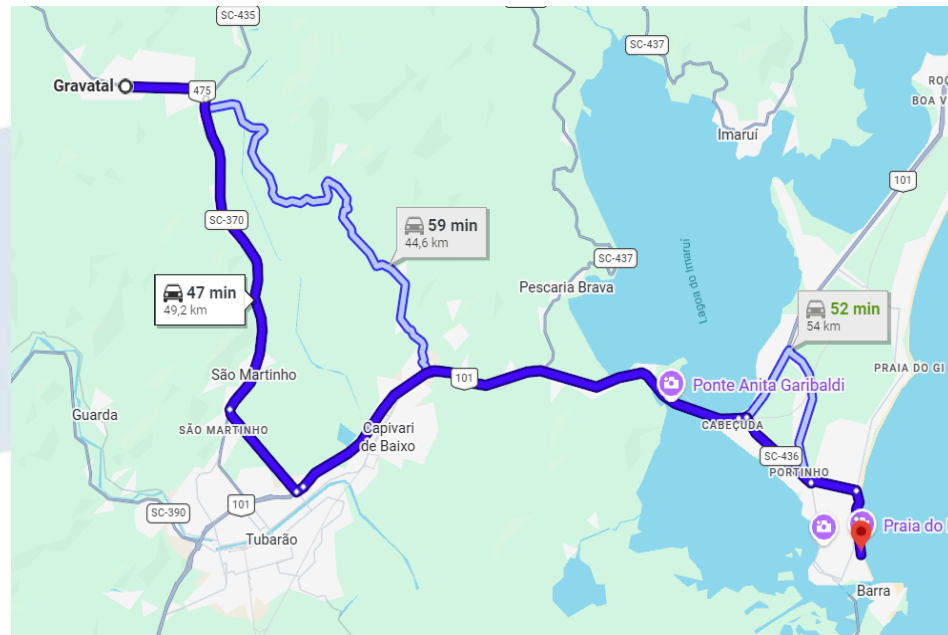
Encerramento do roteiro e retorno do grupo, finalizando uma experiência voltada à cultura, história e belezas naturais do litoral sul catarinense.

#### **□ Considerações Finais**

O roteiro Gravatal x Laguna proporciona integração entre turismo histórico, cultural e gastronômico, valorizando um dos destinos mais emblemáticos do litoral catarinense. A proposta fortalece a regionalização do turismo e oferece aos visitantes uma experiência autêntica, conectando patrimônio histórico, tradição pesqueira e paisagens naturais únicas da região sul de Santa Catarina.



Figura 26. Roteiro Gravatal a Laguna



Fonte: Google Maps, (2026)

Figura 27. Farol de Santa Marta





Fonte: Viagem e Turismo, (2026)

Figura 28. Centro Histórico de Laguna



Fonte: Viagem e Turismo, (2026)



□ **EXTRAS:**

**2.11- Roteiro Gravatal → Imbituba – Observação da Baleia Franca**

Distância total <b>68,6</b>	Tempo de carro <b>1h03</b>	Paradas	Perfil <b>Turismo de natureza, contemplação, educação ambiental e gastronomia litorânea.</b>
--------------------------------	-------------------------------	---------	---

O presente roteiro turístico tem como objetivo proporcionar uma experiência de contato com a natureza e conscientização ambiental, conectando os municípios de Gravatal e Imbituba, com foco na observação da Baleia Franca, uma das principais experiências de turismo de natureza do litoral sul catarinense. Durante os meses de inverno e primavera, a região recebe as baleias-francas-austrais, que utilizam o litoral catarinense como área de reprodução e cuidado dos filhotes, transformando o destino em referência nacional e internacional para observação responsável da vida marinha.

**07h00 – Saída de Gravatal**

Recepção do grupo e saída com destino ao litoral sul catarinense. Durante o trajeto, apresentação sobre a biodiversidade marinha da região, a importância da preservação ambiental e informações sobre a Baleia Franca e seu ciclo migratório.

**09h00 – Chegada em Imbituba**

Recepção no município de Imbituba, reconhecido como um dos principais pontos de observação da Baleia Franca no Brasil.

**09h30 – Experiência de Observação da Baleia Franca**

Deslocamento para os principais pontos de observação e contemplação das baleias. Atrativos sugeridos:



- Praia do Rosa;
- Praia da Ribanceira;
- APA da Baleia Franca;
- mirantes naturais e pontos estratégicos de observação.

Durante a experiência:

- interpretação ambiental;
- observação responsável da fauna marinha;
- orientações sobre preservação ambiental;
- contemplação das paisagens naturais do litoral catarinense.

O roteiro poderá incluir acompanhamento de guia local especializado, conforme disponibilidade operacional.

### **12h30 – Almoço com Gastronomia Regional**

Parada para almoço em restaurante local, valorizando a culinária típica litorânea.

Sugestões gastronômicas:

- frutos do mar;
- pratos típicos açorianos;
- peixes frescos;
- camarão;
- culinária regional catarinense.

### **14h00 – Tempo Livre e Experiência Cultural**

Período livre para contemplação das praias, visita aos empreendimentos locais, cafés, lojas de artesanato e espaços ligados ao turismo sustentável da região.

Possibilidades:

- caminhadas leves;
- registros fotográficos;
- visitas a mirantes naturais;
- compra de produtos artesanais e regionais.






Figura 30. Baleia Franca



Fonte: Fotografia-UOU, (2019)

Figura 31. Baleia Franca



Fonte: ND Mais, (2022)

## 2.12 – Roteiro Gravatal → Passeio de Trem Tubarão → Laguna → Imbituba

Distância total	Tempo de carro	Paradas	Perfil
91,2 km	1h42		

### Turismo ferroviário, histórico, cultural, gastronômico e litorâneo.

O presente roteiro turístico tem como objetivo proporcionar uma experiência integrada entre patrimônio ferroviário, cultura açoriana, história regional e belezas naturais do litoral sul catarinense, conectando os municípios de Gravatal, Tubarão, Laguna e Imbituba.

#### 07h00 – Saída de Gravatal

Recepção do grupo e saída com destino à cidade de Tubarão. Durante o percurso, apresentação sobre a história da região sul catarinense, destacando a importância da ferrovia e do desenvolvimento portuário e pesqueiro do litoral.

#### 08h30 – Embarque no Passeio de Trem Turístico

Chegada à estação ferroviária para embarque no tradicional passeio de trem turístico, proporcionando aos visitantes uma experiência cultural e histórica ligada à memória ferroviária da região. Durante o trajeto:

- contemplação das paisagens naturais;
- experiências culturais e históricas;
- apresentação sobre a ferrovia Tereza Cristina;
- integração com a cultura regional.

O passeio oferece uma vivência diferenciada, resgatando a importância do transporte ferroviário para o desenvolvimento do sul de Santa Catarina.

#### 11h30 – Visita ao Centro Histórico de Laguna



Após o passeio ferroviário, deslocamento até o centro histórico de Laguna, reconhecido por seu patrimônio cultural e importância histórica no estado. Atrativos sugeridos:

- Centro Histórico de Laguna;
- Casa de Anita;
- Molhes da Barra;
- ruas históricas e casarões coloniais;
- observação da cultura pesqueira tradicional.

### **13h00 – Almoço com Gastronomia Litorânea**

Parada para almoço em restaurante local com foco na culinária típica do litoral catarinense. Sugestões gastronômicas:

- frutos do mar;
- tainha;
- camarão;
- pirão;
- pratos típicos açorianos;
- sobremesas regionais.

### **14h30 – Continuidade do Roteiro até Imbituba**

Deslocamento para Imbituba, município conhecido por suas praias, paisagens naturais e potencial turístico ligado ao mar. Atrativos sugeridos:

- Praia do Rosa;
- Porto de Imbituba;
- mirantes naturais;
- observação das paisagens litorâneas;
- tempo livre para contemplação e registros fotográficos.

### **16h30 – Café Regional e Tempo Livre**



Parada para café ou lanche regional em empreendimento local, proporcionando momentos de descanso e valorização dos produtos típicos da região.

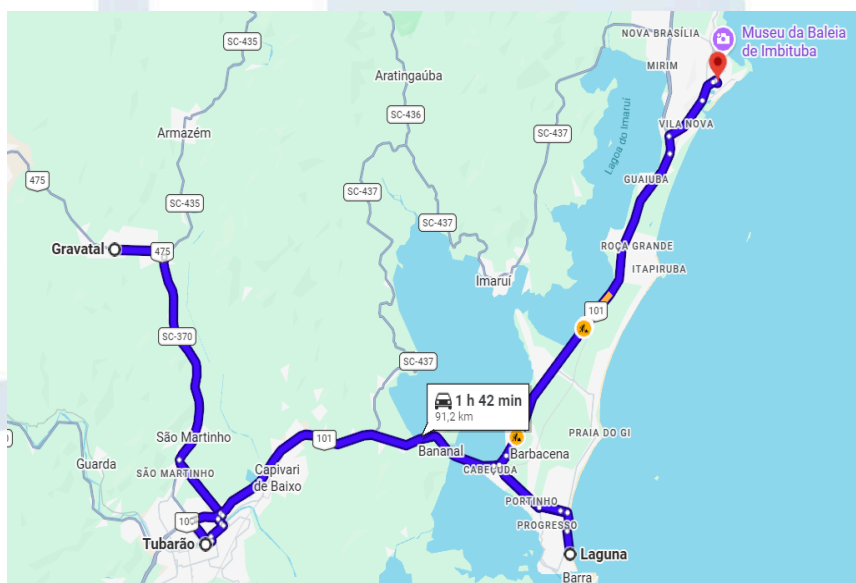
### 17h30 – Retorno para Gravatal

Encerramento do roteiro e retorno do grupo, finalizando uma experiência integrada entre cultura, história ferroviária, gastronomia e natureza do litoral sul catarinense.

#### □ Considerações Finais

O roteiro Gravatal x Passeio de Trem Tubarão x Laguna x Imbituba promove a integração dos destinos turísticos do sul catarinense, oferecendo aos visitantes experiências autênticas ligadas ao patrimônio ferroviário, cultura açoriana, gastronomia regional e paisagens naturais do litoral. A proposta fortalece o turismo regional e amplia as possibilidades de conexão entre diferentes segmentos turísticos da região.

Figura 32. Roteiro Gravatal a Laguna e Imbituba



Fonte: Google Maps, (2026)



Figura 33. Passeio de Trem



Fonte: ND Mais, (2025)

Figura 34. Passeio de Trem





Fonte: ND Mais, (2025)

### 2.13- Roteiro Gravatal → Passeio de Trem Tubarão/Siderópolis → Santuário do Aguaí

Distância total ~110 km	Tempo de carro ~3h30	Paradas 4 locais	Perfil Cultural
----------------------------	-------------------------	---------------------	--------------------

**Turismo cultural, ferroviário, religioso, gastronômico e de natureza.**

O presente roteiro turístico tem como objetivo proporcionar uma experiência integrada entre história ferroviária, cultura regional, turismo religioso e contato com a natureza, conectando os municípios de Gravatal, Tubarão, Siderópolis e o Santuário Diocesano Nossa Senhora de Fátima do Aguaí.

#### Roteiro Sugerido

**07h00 – Saída de Gravatal**



Recepção do grupo e saída com destino à cidade de Tubarão. Durante o trajeto, apresentação sobre a história ferroviária da região sul catarinense e sua importância para o desenvolvimento econômico e cultural do estado.

### **08h30 – Embarque no Passeio de Trem**

Chegada à estação ferroviária para embarque no tradicional passeio turístico de trem entre Tubarão e Siderópolis, proporcionando uma experiência cultural e histórica aos visitantes. Durante o percurso:

- contemplação das paisagens rurais e urbanas;
- apresentação histórica da ferrovia Tereza Cristina;
- interação cultural e experiências temáticas;
- observação das comunidades e do patrimônio ferroviário regional.

O passeio oferece aos visitantes uma imersão na memória ferroviária do sul de Santa Catarina, valorizando tradições e atrativos locais ao longo do trajeto.

### **12h00 – Almoço Típico Regional**

Parada para almoço em restaurante local da região de Siderópolis ou Treviso, valorizando a gastronomia típica italiana presente na colonização da região. Sugestões gastronômicas:

- massas artesanais;
- galeto;
- polenta;
- risotos;
- cafés coloniais;
- produtos típicos regionais.

### **14h00 – Visitação ao Santuário do Aguai**



Deslocamento até o Santuário Diocesano Nossa Senhora de Fátima do Aguai, um dos principais destinos de turismo religioso e contemplativo da região sul catarinense. O local proporciona:

- experiências de espiritualidade e contemplação;
- contato com a natureza;
- visitação à estrutura religiosa;
- momentos de descanso e reflexão;
- contemplação das paisagens da Serra Geral.

Além da importância religiosa, o santuário destaca-se pela beleza natural e pelo ambiente acolhedor inserido em meio às montanhas da região.

### **16h00 – Café Colonial e Tempo Livre**

Parada para café regional em empreendimento local, oportunizando aos visitantes degustação de produtos coloniais e momento livre para registros fotográficos e compras de produtos artesanais.

### **17h00 – Retorno para Gravatal**

Encerramento do roteiro com retorno do grupo para Gravatal, finalizando uma experiência que integra cultura, fé, história ferroviária e natureza.

### **□ Considerações Finais**

O roteiro Gravatal x Passeio de Trem Tubarão/Siderópolis x Santuário do Aguai fortalece a integração regional do turismo no sul catarinense, valorizando experiências culturais, religiosas e gastronômicas. A proposta oferece aos visitantes uma vivência autêntica, conectando patrimônio ferroviário, tradição italiana e paisagens naturais da Serra Geral de Santa Catarina.



Figura 35. Parque Aguaí



Fonte: ANP, (2025)

Figura 36. Aguaí Santuário Ecológico



Fonte: EV Turismo, (2026)

## 2.14 – Roteiro Gravatal (SC) → Comunidades de Rocinha e Palermo (Lauro Muller)



<b>Distância total</b> <b>57,4 km</b>	<b>Tempo de carro</b> <b>1h19</b>	<b>Paradas</b> <b>2 locais</b>	<b>Perfil</b> <b>Cultural</b>
--	--------------------------------------	-----------------------------------	----------------------------------

## **“Sabores da Serra, Vinhos e Paisagens Catarinenses”**

### **Roteiro de 1 dia – Saída de Gravatal para Lauro Müller – SC**

Este roteiro turístico propõe uma experiência enogastronômica e contemplativa pela região serrana do sul catarinense, integrando natureza, cultura local, turismo rural e degustação de vinhos artesanais. O passeio contempla visitas à comunidade de Rocinha e à tradicional Palermo Vinhos, no município de Lauro Müller.

#### **Saída – Gravatal**

Horário sugerido: 7h30

A saída acontece em Gravatal com destino à região serrana de Lauro Müller, em um trajeto cercado por belas paisagens naturais, áreas rurais e montanhas características da Serra Catarinense. Durante o percurso, os visitantes poderão apreciar rios, vales e a rica vegetação da região sul do estado.

#### **Primeira Parada – Comunidade de Rocinha**

Horário aproximado: 9h30

A comunidade de Rocinha, localizada em área rural de Lauro Müller, oferece aos visitantes uma experiência tranquila de contato com a natureza e com o modo de vida serrano. O local destaca-se pelas:

- paisagens montanhosas;
- propriedades rurais;
- clima serrano;
- hospitalidade típica do interior catarinense.

Sugere-se passeio contemplativo, registros fotográficos e pequenas caminhadas em meio à natureza.



### **Visita à Palermo**

Horário aproximado: 11h00

O principal atrativo do roteiro é a visita à Palermo Vinhos, empreendimento que valoriza a produção artesanal de vinhos e a cultura vitivinícola da região. Durante a experiência, os visitantes poderão:

- conhecer o processo de produção dos vinhos;
- visitar os ambientes da vinícola;
- realizar degustações orientadas;
- apreciar a paisagem serrana ao redor da propriedade;
- conhecer produtos artesanais regionais.

A visita proporciona uma experiência acolhedora, cultural e gastronômica, fortalecendo o turismo rural e de experiência no sul catarinense.

### **Almoço – Gastronomia Serrana**

Horário sugerido: 13h00

O almoço pode ser realizado em restaurante típico da região, valorizando os sabores da culinária serrana catarinense. Sugestões gastronômicas:

- comidas campeiras;
- carnes assadas;
- massas artesanais;
- cafés coloniais;
- pratos típicos italianos e alemães;
- produtos coloniais da serra.

A gastronomia local destaca-se pela valorização da produção familiar e pelos sabores tradicionais do interior catarinense.

### **Passeios Complementares e Atrativos Turísticos**

No período da tarde, o roteiro pode incluir:

- parada em mirantes naturais;



- visita panorâmica à região da Serra do Rio do Rastro;
- contemplação das paisagens montanhosas;
- Visita a lojas de produtos coloniais e artesanais.

A região de Lauro Müller é reconhecida por seu forte potencial turístico ligado à natureza, à serra e ao turismo de experiência.

## Retorno para Gravatal

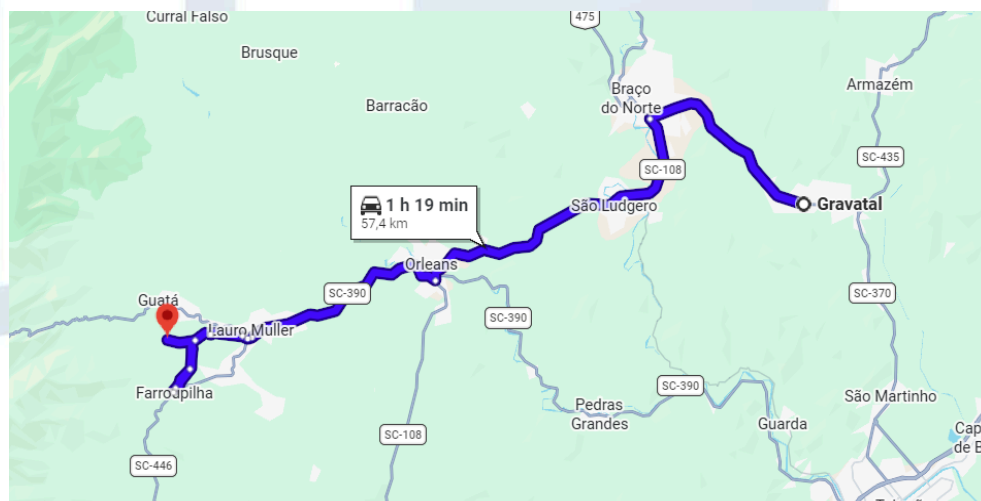
Horário sugerido: 17h00

Retorno para Gravatal com chegada prevista no início da noite.

### ▣ Objetivo do Roteiro

Promover a integração turística regional entre Gravatal e Lauro Müller, incentivando o turismo rural, enogastronômico e contemplativo, valorizando os produtos artesanais, a cultura serrana e as paisagens naturais da Serra Catarinense, proporcionando aos visitantes uma experiência acolhedora, cultural e memorável.


Figura 37. Roteiro Gravatal a Comunidades de Rocinha e Palermo (Lauro Müller)



Fonte: Google Maps, (2026)



Figura 37. Vale da Rocinha



Fonte: Casal da Foto, (2022)

Figura 38. Vinhos Martinhago Palermo





Fonte: Portal Turismo Lauro Muller, (2022)

#### 2.14- Roteiro Gravatal (SC) → Quilombola Morro do Fortunato e Centro Histórico da Garopaba

Distância total	Tempo de carro	Paradas	Perfil Cultural
<b>102 km</b>	<b>1h40</b>		

#### “Cultura, Ancestralidade e Sabores do Litoral Catarinense”

##### Roteiro de 1 dia – Saída de Gravatal para o Quilombo Fortunato em Garopaba

Este roteiro turístico propõe uma experiência cultural, histórica e gastronômica pelo litoral sul catarinense, valorizando a ancestralidade afro-brasileira, o turismo comunitário e as belezas naturais da região. O passeio contempla visita ao Quilombo Fortunato, importante comunidade remanescente quilombola localizada no município de Garopaba.

##### Saída – Gravatal



Horário sugerido: 7h30

A saída ocorre em Gravatal com destino ao município de Garopaba, em um trajeto que proporciona belas paisagens entre serra, lagoas e litoral catarinense.

Durante o percurso, os visitantes poderão apreciar a diversidade natural da região sul do estado, marcada pela forte presença cultural açoriana e afro-brasileira.

### **Visita ao Quilombo Fortunato**

Horário aproximado: 9h30

O principal destino do roteiro é o Quilombo Fortunato, comunidade tradicional reconhecida pela preservação da cultura afrodescendente, das memórias ancestrais e das práticas comunitárias.

A visita proporciona uma rica experiência de turismo cultural e de base comunitária, incluindo:

- acolhida pela comunidade;
- apresentações culturais;
- rodas de conversa sobre história e ancestralidade;
- vivências tradicionais;
- contato com saberes populares e manifestações culturais afro-brasileiras.

O roteiro busca valorizar a memória, a identidade cultural e o protagonismo das comunidades quilombolas catarinenses.

### **Comunidade Quilombola do Fortunato em Garopaba, SC**

#### **Reconhecimento e História**

- **Reconhecimento:** A comunidade quilombola do Fortunato, remanescente de quilombola, foi oficialmente reconhecida como tal, embora o ano específico do reconhecimento não esteja amplamente documentado. Este reconhecimento é crucial para a luta pela preservação de suas terras e cultura.



- **População:** A comunidade é composta por cerca de 50 famílias, que mantêm vivas as tradições e a cultura afro-brasileira.

### Localização

- **Bairro do Macacu:** A comunidade está situada no bairro do Macacu, em Garopaba. A localização é importante para a preservação de suas tradições e práticas culturais.

### Horta Comunitária

- **Descrição:** A horta da comunidade é uma iniciativa importante, que permite aos moradores cultivar alimentos de forma sustentável. Isso não só contribui para a segurança alimentar, mas também fortalece os laços comunitários.
- **Benefícios:** A horta é um espaço de aprendizado e troca de conhecimentos sobre práticas agrícolas tradicionais, refletindo a conexão dos moradores com a terra.

### Café Temático

- **Experiência Cultural:** O café temático na comunidade oferece uma experiência única, onde os visitantes podem degustar a culinária local e aprender sobre a história e as tradições quilombolas.
- **Integração:** Este espaço se torna um ponto de encontro e integração entre a comunidade e os visitantes, promovendo o turismo sustentável e a valorização da cultura quilombola.

- 

### Estudos e Antropologia

- **Trabalhos de Antropologia:** Existem pesquisas acadêmicas e trabalhos de antropologia que exploram a história, cultura e desafios enfrentados pela comunidade quilombola do Fortunato. Esses estudos são essenciais para documentar e entender a realidade da comunidade, contribuindo para a preservação de sua memória e identidade.



## □ **Conclusão**

A comunidade quilombola do Fortunato em Garopaba é um exemplo vivo da resistência e da cultura afro-brasileira. A valorização de suas práticas, como a horta comunitária e o café temático, é fundamental para a preservação de suas tradições e para a promoção de um turismo inclusivo e sustentável. Se precisar de mais informações ou detalhes específicos, estou à disposição!

## □ **Passeio Turístico em Garopaba**

Após a visita ao quilombo, sugere-se passeio pelos principais atrativos turísticos de Garopaba.

### **Centro Histórico de Garopaba**

Passeio pelas ruas centrais, com arquitetura histórica e atmosfera típica das vilas litorâneas catarinenses.

### **Praia Central de Garopaba**

Momento de contemplação e lazer à beira-mar, permitindo contato com a paisagem natural do litoral sul.

### **Mirantes Naturais**

Paradas estratégicas para apreciação das praias, dunas e morros da região.

### **Almoço – Gastronomia Local**

Horário sugerido: 12h30



O almoço pode ser realizado em restaurante típico da região ou em experiência gastronômica comunitária, valorizando os sabores tradicionais do litoral catarinense.

Sugestões gastronômicas:

- frutos do mar;
- peixes frescos;
- culinária açoriana;
- pratos tradicionais afro-brasileiros;
- cafés e doces artesanais.

A gastronomia regional reflete a diversidade cultural do litoral catarinense, reunindo tradições indígenas, africanas e açorianas.

### **Cultura, Artesanato e Experiência Local**

No período da tarde, o roteiro pode incluir:

- visita a feiras de artesanato;
- compra de produtos locais;
- apresentações culturais;
- momentos de integração comunitária;
- parada em cafés e espaços culturais da cidade.

O turismo de experiência fortalece a valorização da cultura local e promove o desenvolvimento sustentável das comunidades tradicionais.

### **Retorno para Gravatal**

Horário sugerido: 17h00

Retorno para Gravatal com chegada prevista no início da noite.

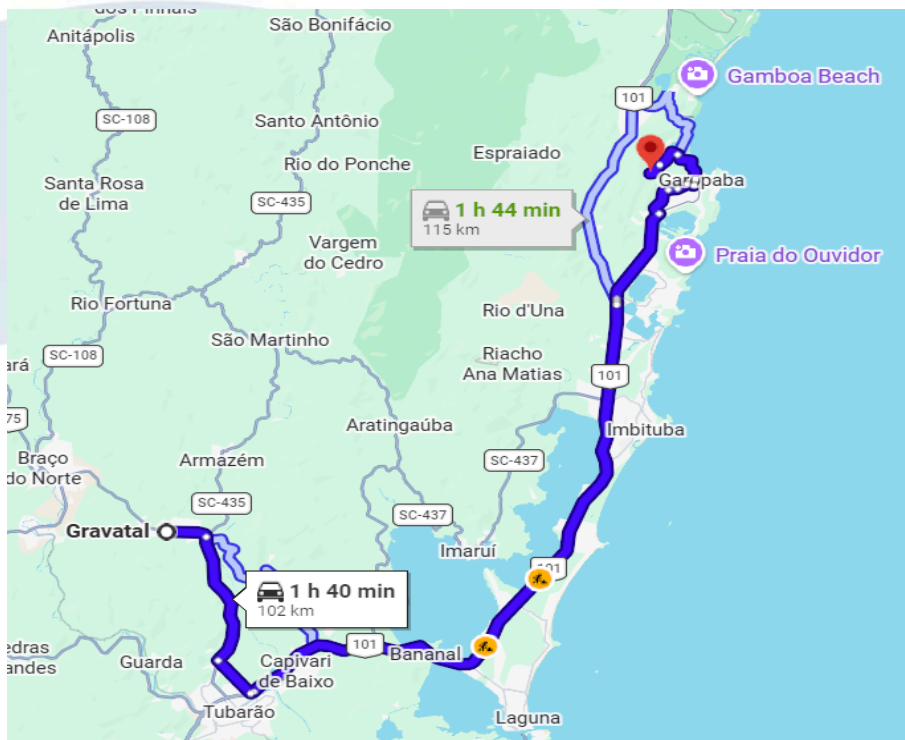
### **□ Objetivo do Roteiro**

Promover a integração turística regional entre Gravatal e Garopaba, incentivando o turismo cultural, comunitário e sustentável, valorizando a história afro-brasileira, as



comunidades quilombolas, a gastronomia local e as belezas naturais do litoral catarinense, proporcionando aos visitantes uma experiência educativa, acolhedora e enriquecedora.

Figura 40. Roteiro Gravatal a Garopaba



Fonte: Google Maps, (2026)

Figura 41. Morro do Fortunato





Fonte: Instagram, (2026)

Figura 42. Verduras Orgânicas



Fonte: Instagram, (2026)



### 2.15 – Roteiro Gravatal (SC) → Parque Aguaí – Siderópolis (SC)

Distância total	Tempo de carro	Paradas	Perfil
<b>94 km</b>	<b>1h55</b>		<b>Cultural</b>

#### Natureza, Cultura Italiana e Gastronomia Regional

O presente roteiro turístico foi desenvolvido com o objetivo de proporcionar uma experiência cultural, gastronômica e de contato com a natureza entre os municípios de Gravatal e Siderópolis, tendo como principal destino o Parque Aguaí, um dos mais novos e encantadores atrativos turísticos do sul catarinense.

O roteiro possui duração de um dia e é ideal para excursões, famílias, grupos turísticos e visitantes interessados em ecoturismo, lazer e gastronomia típica italiana.

O Parque Aguaí é um dos principais atrativos turísticos de Siderópolis, localizado próximo à Barragem do Rio São Bento e a cerca de 7 km de Nova Veneza. O parque combina:

- natureza;
- ecoturismo;
- gastronomia típica;
- cultura italiana;
- lazer para famílias;
- turismo rural e aventura.

#### Principais atrações do Parque Aguaí

- única gôndola navegável da América Latina;
- menor igreja das Américas;
- trilhas ecológicas;
- mirantes naturais;
- pedalinho;



- tirolesa;
- anfiteatro;
- ponte inspirada em Veneza;
- museu do agricultor;
- animais e espaços ao ar livre.

### **Gastronomia**

O parque também é conhecido pelo:

- almoço típico italiano;
- café colonial;
- pub e espaço gastronômico regional.

### **Roteiro do Dia**

#### **07h30 – Saída de Gravatal**

Saída do centro de Gravatal pela rodovia SC-370 em direção ao município de Siderópolis.

Durante o trajeto, os visitantes poderão apreciar:

- paisagens rurais;
- montanhas e vales;
- áreas de Mata Atlântica preservada;
- pequenas comunidades do interior sul catarinense.

Distância aproximada:

- 95 km
- Duração média: 1h40min.

#### **09h30 – Chegada ao Parque Aguaí**

Recepção dos visitantes no Parque Aguaí, localizado próximo à Barragem do Rio São Bento. O parque é considerado um dos principais destinos de lazer e ecoturismo da região, reunindo:

- natureza;
- cultura italiana;



- turismo rural;
- aventura e gastronomia.

### **10h00 – Passeios e Atrativos Turísticos**

Visitação aos principais atrativos do parque, incluindo:

- passeio de gôndola;
- menor igreja das Américas;
- Museu do Agricultor;
- trilhas ecológicas;
- ponte inspirada em Veneza;
- mirantes naturais;
- pedalinho e áreas de lazer.

O parque oferece ampla área verde integrada à Mata Atlântica, proporcionando momentos de descanso, lazer e contato com a natureza.

### **12h30 – Almoço Típico Italiano**

Almoço no restaurante do próprio Parque Aguaí, conhecido pela culinária italiana e colonial. O cardápio inclui:

- massas artesanais;
- polenta;
- galeto;
- salames e queijos coloniais;
- pratos preparados em fogão à lenha;
- sobremesas típicas da região.

Opcionalmente, o grupo poderá visitar restaurantes tradicionais próximos, como:

- Restaurante Romagna;
- La Brase Brasa e Pasta.

### **14h00 – Café Colonial e Tempo Livre**



Após o almoço, os visitantes poderão aproveitar:

- cafés e doces típicos;
- produtos coloniais;
- espaços para fotos;
- lojas de artesanato;
- contemplação da natureza.

O tradicional “Café com Mistura”, típico da região, é um dos destaques gastronômicos do parque.

### **15h30 – Turismo Cultural e Natureza**

Continuação das atividades no parque com:

- caminhadas leves;
- visita ao anfiteatro;
- observação da fauna e flora;
- atividades recreativas;
- contato com os espaços temáticos do parque.

### **17h00 – Retorno para Gravatal**

Saída de Siderópolis no final da tarde com chegada prevista em Gravatal por volta das 18h40.

### **□ Considerações Finais**

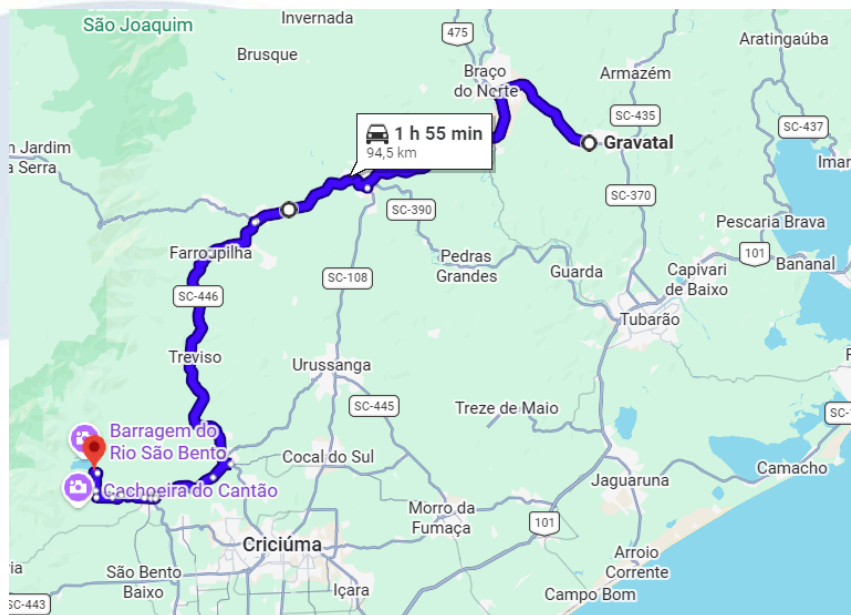
O roteiro Gravatal – Parque Aguaí oferece uma experiência completa de:

- ecoturismo;
- turismo cultural;
- gastronomia italiana;
- lazer em meio à natureza;
- valorização das tradições regionais.



A proposta fortalece o turismo regional do sul catarinense, promovendo integração cultural, desenvolvimento econômico e experiências autênticas para os visitantes.

Figura 43. Roteiro Gravatal a Siderópolis



Fonte: Google Maps, (2026)

Figura 43. Culinária Parque Aguai





Fonte: Parque Aguaí, (2026)

Figura 44. Parque Aguaí




Fonte: NSC Total, (2026)



### **3. DO VALOR**

Conforme previsto no contrato 110/2025, Relatório 06, 06 de 08 parcelas, perfazendo o valor de R\$ R\$ 54.375,00 (cinquenta e quatro mil e trezentos e setenta e cinco reais).

Tubarão, 27 de maio de 2026.



**GEAN CARLOS FERMINO**

SUPERVISÃO  
DIRETOR DE NEGÓCIOS, CIÊNCIA,  
TECNOLOGIA E INOVAÇÃO  
VICE-PRESIDENTE  
FUNDAÇÃO INOVERSASUL

**JOSÉ ROBERTO PALUDO**

CO-COORDENADOR GERAL/TÉCNICO  
REPRESENTADO P/  
**ADEMIR MILO MOTA DA SILVA**  
EQUIPE TÉCNICA DE  
JOSÉ ROBERTO PALUDO ME

